

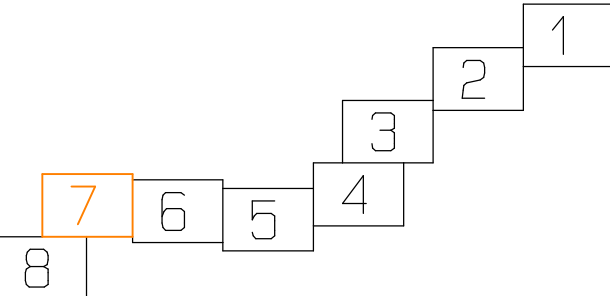
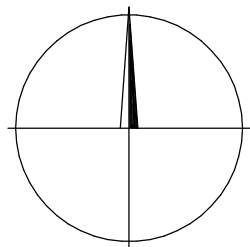
směr Rohatec
směr Veselí nad Moravou

TU 2391 021

TU 2391 022

k.ú. Sudoměřice

KLAD MAPOVÝCH LISTŮ



BOD VYTÝČOVACÍ SÍTĚ

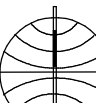
- o 2378 Bude zachován
- o 2382 Bude zničen
- o 2376 Při ochraně může být zachován
- o 4002 Pomocný bod, dočasně stab.

SEZNAM PS, SO :

- PS 01 Kabelizace a vazby na SZZ
- PS 02 Přejezdové zabezpečovací zařízení v km 11,557
- SD 01 Železniční svršek
- SD 02 Železniční spodek
- SD 03 Železniční přejezd v km 11,557
- SD 04 Elektrická přípojka PZZ



SB projekt s.r.o.
Košárenská 4063/4, 695 01 Hodonín

Katastrální území Sudoměřice, Petrov u Hodonína Súdlavice na Moravě	Vyhotovil V. Vyskočil, P. Putna	Kontroloval Ing. Svatopluk Štokláška	 GEOMETRA zeměměřická kancelář s.r.o. KYJOV, Masarykovo nám. 63 tel. 518 511 666 IČO - 253 287 27
Investor: Objednavatel:	Správa železnic, s.p., Dlážděná 1003/7, Nové Město, 1000 Praha 1 SB Projekt s.r.o., Kaskadníka 4063/4, 695 01 Hodonín 1		
Název zakázky :			

Odstranění TOR na přejezdu P8146 v km 11,557 trati Rohatec – Veselí nad Moravou		
Geodetický podklad - Vytýčovací síť	Část: 1.3	Zakázka č. 158/2020 Datum 12/2020 Souř. systém S-JTSK Výškový syst. 86v Měřítko 1:1000
Přehled bodového pole - vytýčovací síť	Příloha: 2.7	